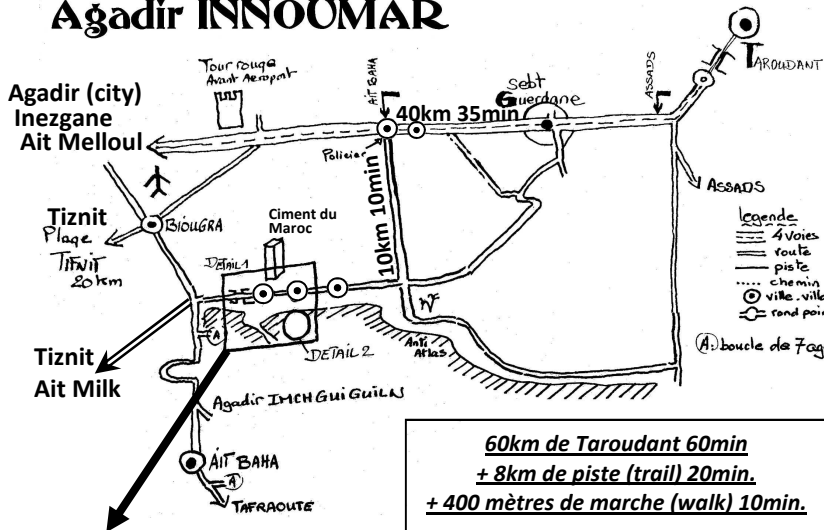


Agadir INNOUMAR



60km de Taroudant 60min
+ 8km de piste (trail) 20min.
+ 400 mètres de marche (walk) 10min.

SORTIR MEDINA. Place Assarag, Tournez à gauche. Sortir du rempart par Bab "Targout". LONGEZ le rempart sur 3 km et, au rond point, prenez AGADIR

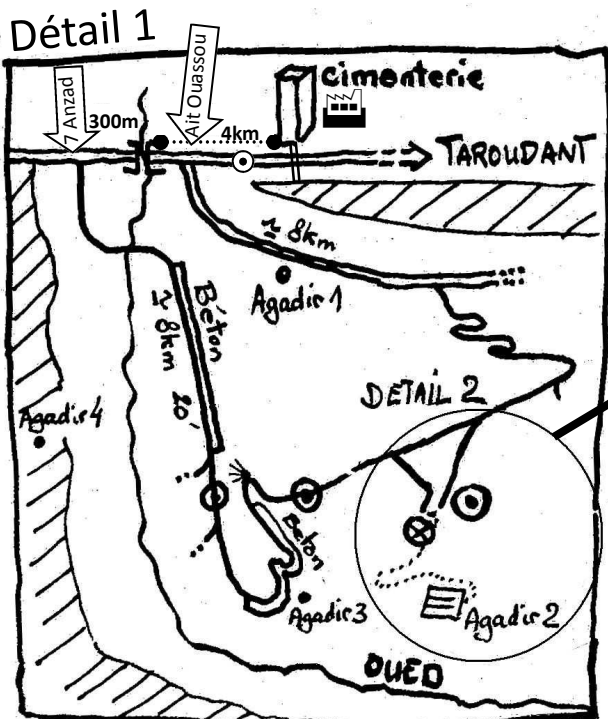
MEDINA OUT. Assarag Place, turn left. Out of the wall by Bab "Targout." Walk along the ramparts of 3 km and at roundabout take AGADIR

« L'AUTOROUTE Jacques Chirac ». 40km ou 35minutes après votre départ, Prenez sur le second rond point la direction AIT BAHA (ou ciment du Maroc) La route rejoint en 10minutes le pied de l'Anti-Atlas et à un carrefour, prenez à droite. Passez l'usine (Bâtiment 100m de haut) et, à 4km, traversez la rivière. 300mètres plus loin, un panneau indique "7km ANZAD".

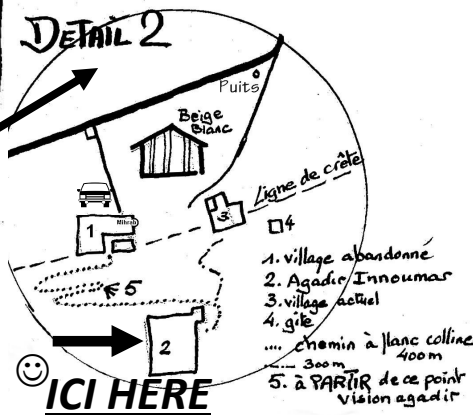
"HIGHWAY Jacques Chirac." 40km or 35minutes after you leave, take the second roundabout direction Ait Baha (or concrete Morocco) The road joined in the 10 minutes foot of the Anti-Atlas and at a crossroads, turn right. Move the plant (Building 100m high) and 4 km, cross the river. 300 meters further, a sign says "7km ANZAD".

Détail1
 Empruntez la piste, Traversez l'oued. Route béton. **Toujours TOUT droit.** Traversez un village et, dans la falaise, une nouvelle partie béton. En haut, retrouvez la piste. Traversez un nouveau douar et à 1,5km repérez à droite de la piste, la maison béton rayée beige et blanche. Là vous voyez le village et le village abandonné. La première piste (angle droit) vous amène devant le village abandonné. A 500m, la seconde (Y près du puits) remonte au village.
 Au retour (ou en cas de crue) passez par la piste nord qui rejoint, à 5km environ, le gou-dron. (retour devant panneau "Ait Ouassou.")

Detail1
 Take the trail, cross the river. A concrete road. **Straight ahead.** Pass through a village and in the cliff, a new part concrete. At the top, find the track. A new douar and 1.5 km locate the right track, the house beige and white striped concrete. Here you see the village and the abandoned village. The first track (right angle) takes you to the village abandoned. At 500m, the second (Y at the well) goes back to the village.
 The return (or in case of flooding) go by the track which joins North, approximately 5km a good road and come back in front "Ait ouassou" traffic sign.



Yves - Riad Dar Dzahra 73 derb Akka 83000 TAROUDANT (Maroc)
 Tél 05.28.85.10.85 www.dzahra.com - dzahra@free.fr
 SARL ASSARAG DZAHRA TAROUDANT Patente N° 49409742



Dar Dzahra
Médina of Taroudant
 Guest house -Maison d'hôtes

Détail2. Garez votre voiture près du village abandonné (Détail2-1-) ou près du village actuel (Détail2-3-). Longez l'arrière de la mosquée (mur rond mihrab) et traversez le village fortifié et abandonné. Le dernier « habitant » est mort en 2010 (reste 5 veuves –pas considérées comme habitantes !-). Une riche maison avec 2 jolies arcades. A la sortie, le chemin part sur la droite. Grosses citernes ruinées. Passez sous le grand arganier. Dessous, 2 naders (aires de battage en pierre). Suivez le chemin et, enfin, vous découvrirez l'agadir en contrebas. Chaque année, un semi est fait dans l'espoir d'une pluie qui fera pousser quelques grains sur chaque pousse. Récolte en mars. Mohamed MARCO est « l'amin » (l'homme de confiance) Née en 1951, il veille sur l'agadir depuis 1984. Il ne parle que berbère ou arabe. Sa femme vit au village en contrebas. Son habitude est d'embrasser les visiteurs sur les épaules. A la fin de votre visite il vous invitera certainement à prendre un thé.

Detail2. Park your car near the abandoned village (Detail2-1-) or near the present village (Detail2-3-). Walk along the back of the mosque (mihrab wall round) and cross the fortified village and abandoned. The last "living" died in 2010 (5 widows not considered as people! -). A rich house with two lovely arcades. At the exit, the path on the right. Large tanks ruined. Go under the big argan tree. Below, 2 Nader (threshing stone). Follow the path and finally, you will discover agadir below. Each year, a semi is done in the hope of rain that will push a few grains of each shoot. Harvest in March. Mohamed MARCO is the "amin" (the trusty man) Born in 1951, watches over the Agadir since 1984. He speaks only Arabic or Berber. His wife lives in the village below. His habit is to kiss the visitors on their shoulders. At the end of your visit he invite you certainly have a tea.

Il ne vous demanderas pas d'argent pour la visite, mais il est de bonne aloi de laisser 25dhs par personne. Cette somme sert ...
 N°1. aux ayant droits –les propriétaires de l'agadir–
 N°2. à « rétribuer » l'amin et son chat
 N°3. à financer l'association du village qui construit routes en béton, réseau d'eau, gîte, chemin d'accès...
 L'agadir d'INNOUMAR est le plus vaste de la région (on compte près de 300 agadirs dans le SudMaroc). 2 enceintes. A l'entrée de la première, le long du mur de gauche et au frais, un grand banc en pierre. S'y réunissait le conseil de l'agadir pour résoudre conflits, etc. Vieux de 300ans justifié par les actes de passation de pouvoir entres amins (les leûs). 295 cellules, 5 parties construites par 5 tribus (Aïts). 3 cellules superposées par bloc. 1 bloc par famille. Les cellules hautes bénéficient d'une durée de conservation de l'orge de plus de 15ans (milieu 10 à 15 ans, bas 5 à 10ans). En 2010, 5 familles utilisent encore l'agadir. Pour remplir les cellules, un homme se place sur chaque pierre et les charges se passent de mains en mains. L'amin connaît tous les propriétaires mais ne connaît pas le contenu des cellules. Seul son adjoint, le chat « mech », peut pénétrer dans la cellule par la chatière aménagée dans chaque porte. Pour le récompenser, il existe la part du chat « la louche du chat ». Les cellules se sont transmises par héritages successifs. Sur certaines portes, un cadenas par héritier nécessitant la présence de tous les héritiers pour ouvrir la porte. À 400 l'agadir AIT MAKHLIF (pas d'amin : fermé)

He don't ask for money for the visit, but it is good to let 25dhs per person. This amount is used ...
 No. 1. to the owners of the agadir
 No. 2. to give a contribution to the Amin and his cat
 No. 3. to fund the association of the village which built concrete roads, water system, guesthouse, path ...
 The agadir of INNOUMAR is the largest in the region (there are nearly 300 in the agadirs SudMaroc). 2 walls. At the entrance of the first along the left wall and cool, a large stone bench. Here stay the Council of the agadir to resolve conflicts, etc.. 300 years old justified by the acts of transfer of power between Amin (the "leûs"). 295 cells, 5 parts built by five tribes (AITS). Three overlapping cells per block. 1 block per family. The cells have a high shelf life of barley more than 15 years (medium 10 to 15, down 5 to 10 years). In 2010, five families are still using the agadir. To fill the cells, a man stands on each stone and the charges go from hand to hand. The "amin" knows all the owners but does not know the contents of the cells. Only his assistant, the cat ("mech") can enter the cell through the cat flap fitted in each door. As a reward, there is "the cat's spoon". The cells are transmitted through successive inheritances. On some doors, many locks, requiring the presence of all the heirs to open the door.